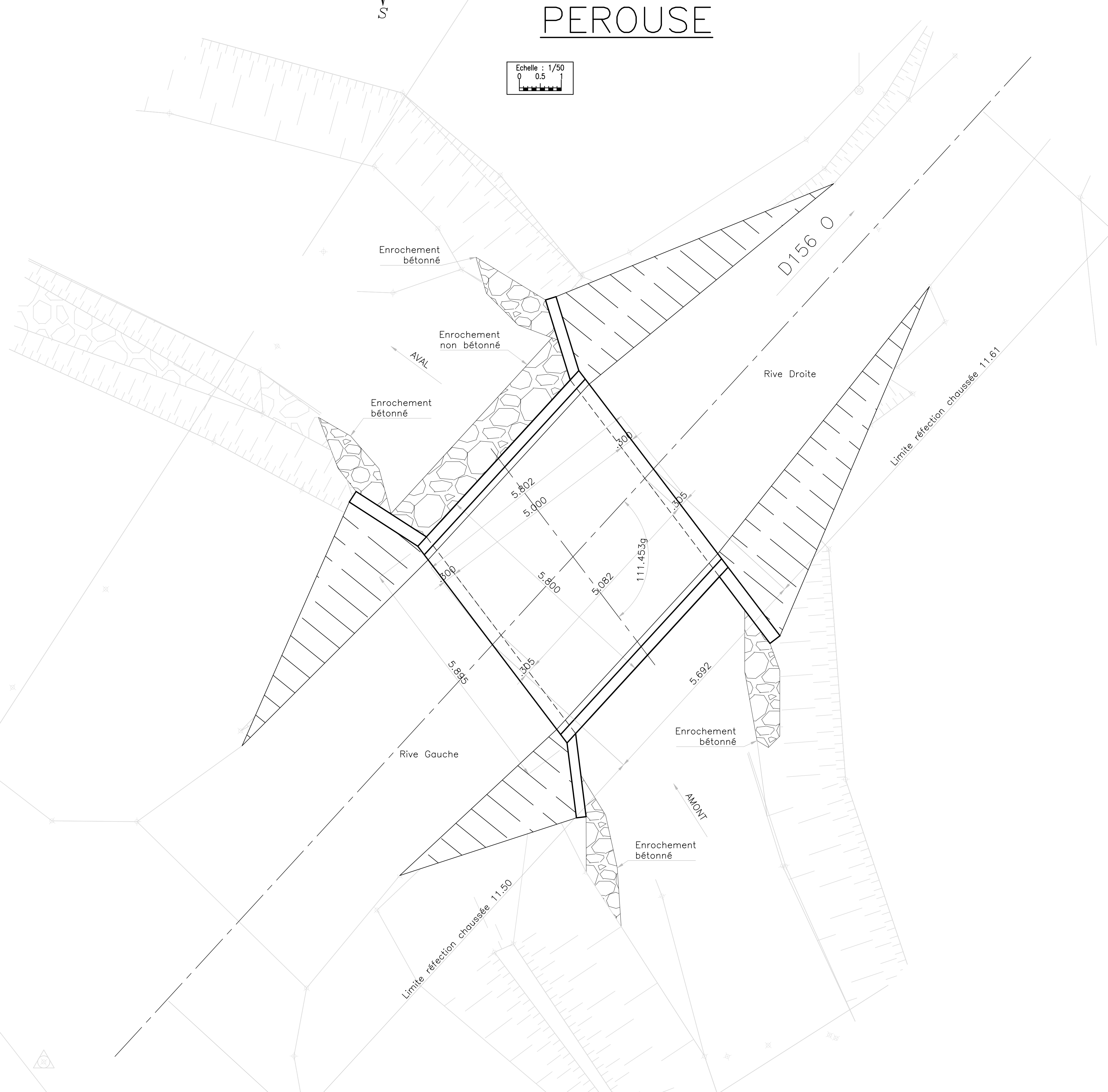


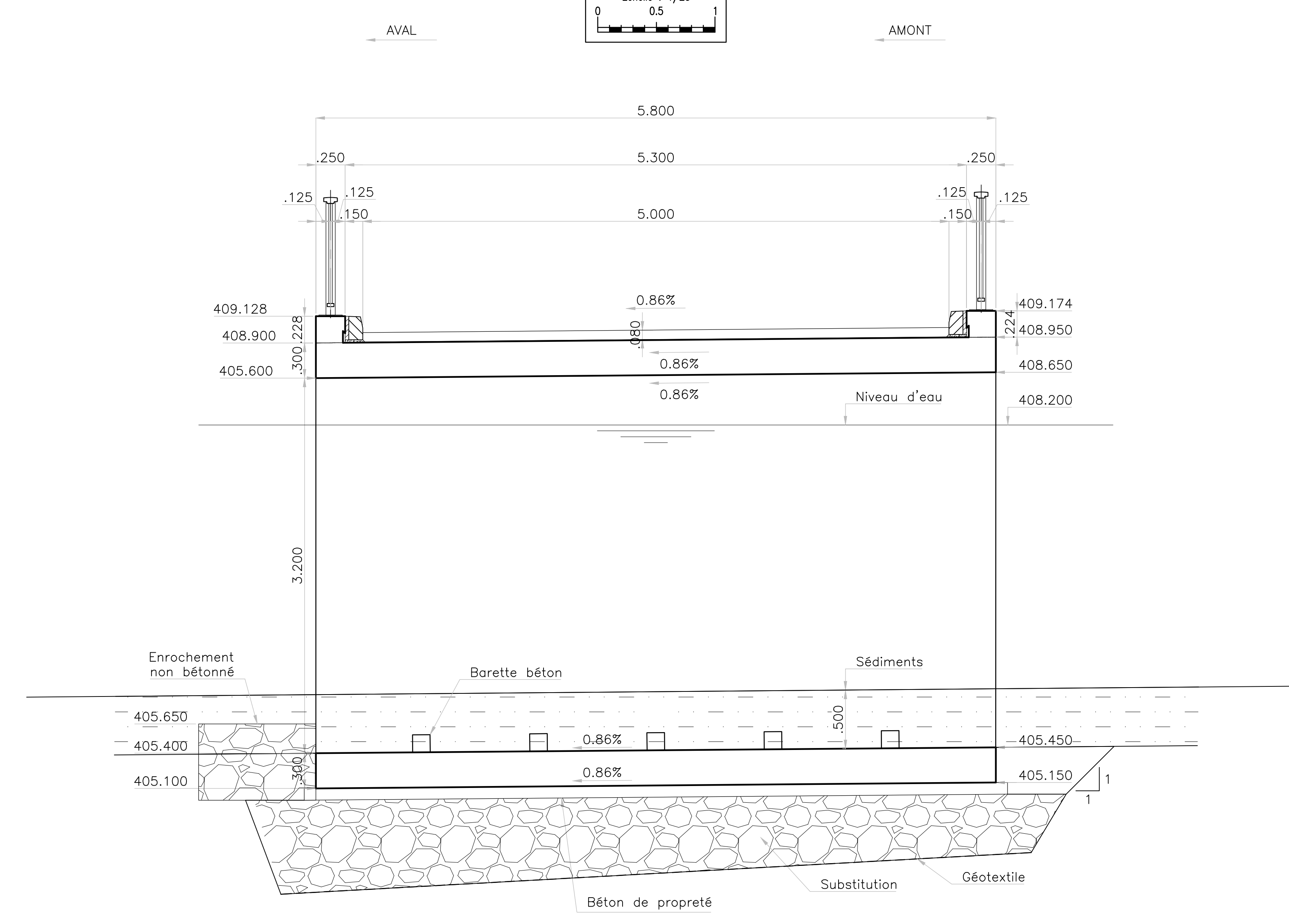
VUE EN PLAN PEROUSE

Echelle : 1/50
0 0.5 1



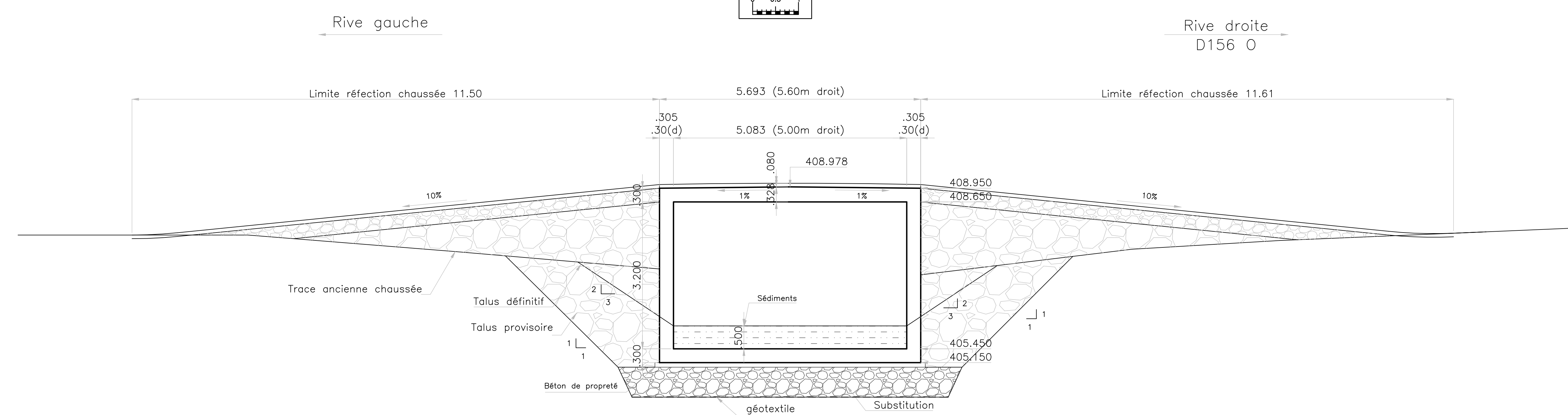
COUPE TRANSVERSALE DROITE PEROUSE

Echelle : 1/25
0 0.5 1



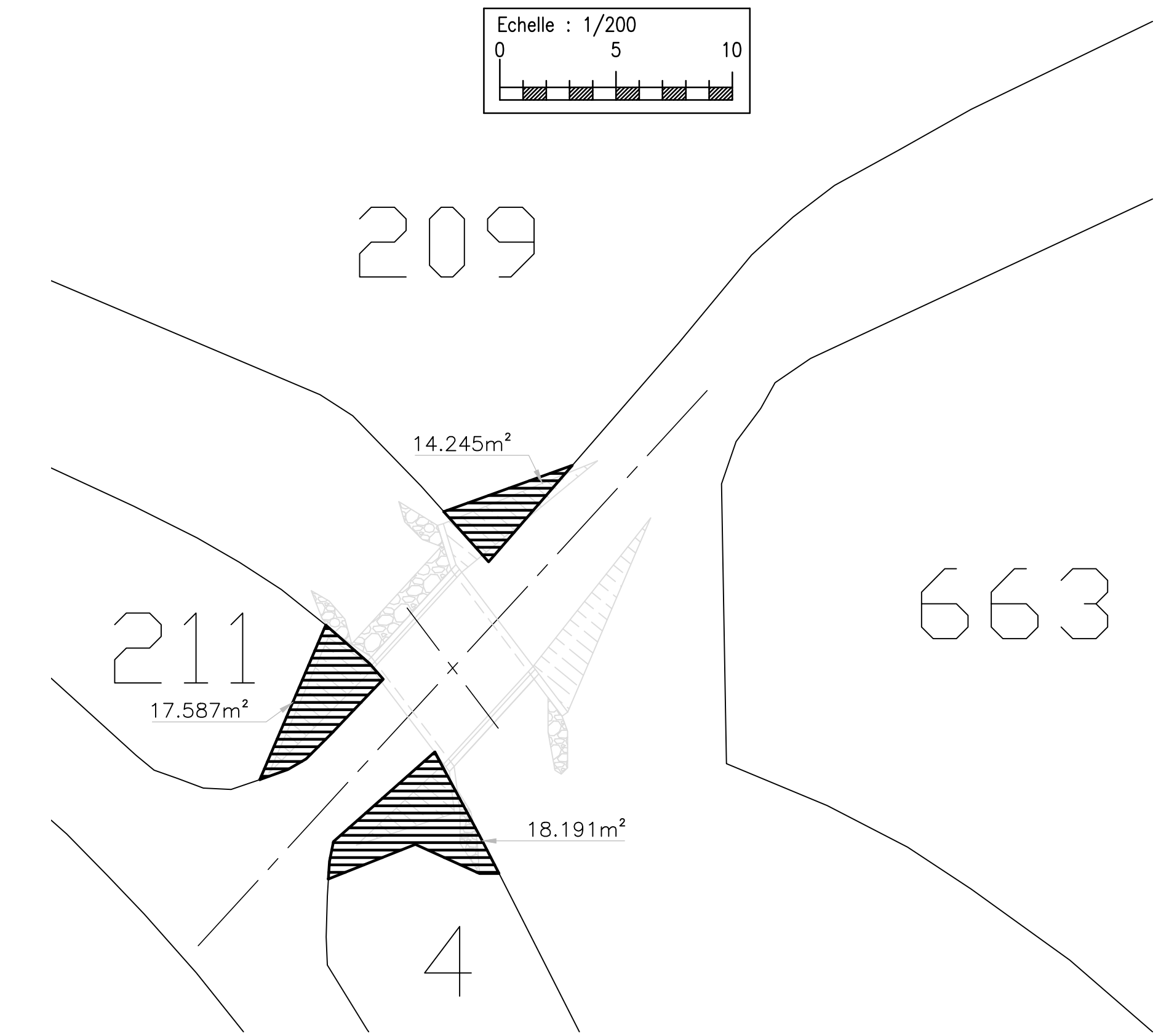
COUPE LONGITUDinale (Dans l'axe de la chaussée)

Echelle : 1/50
0 0.5 1



VUE CADASTRE

Echelle : 1/200
0 5 10



DYNAMIQUE HYDRO
ÉTUDES ET GESTION DE RIVIÈRES
Phase 2 - Avant Projet



Restauration de la continuité
écologique par remplacement du
passage à gué des Gargonnes -
Commune de Virville

PLAN DE L'OUVRAGE PROJETÉ

Janvier 2021
Jean LANCRIET

